Monitor de Sequía de América del Norte

Octubre 2004

Liberado: Miércoles, Noviembre 24, 2004

http://www.ncdc.noaa.gov/nadm.html

Analistas:

Canadá-Ted O'Brien
Dwayne Chobanik
México- Miguel Cortez
U.S.A.- Mark Svoboda
Chester Schmitt *
Douglas Le Comte*

(* Responsable de la integración del mapa)

Intensidad de la Sequía:

- D0 Anormalmente Seco
- D1 Sequía - Moderada
- D2 Sequía - Severa
- D3 Sequía - Extrema
- D4 Sequía - Excepcional

Delimita impactos dominates

A = Agrícola

H = Hidrológica

(Sin A o H = Ambos impáctos)



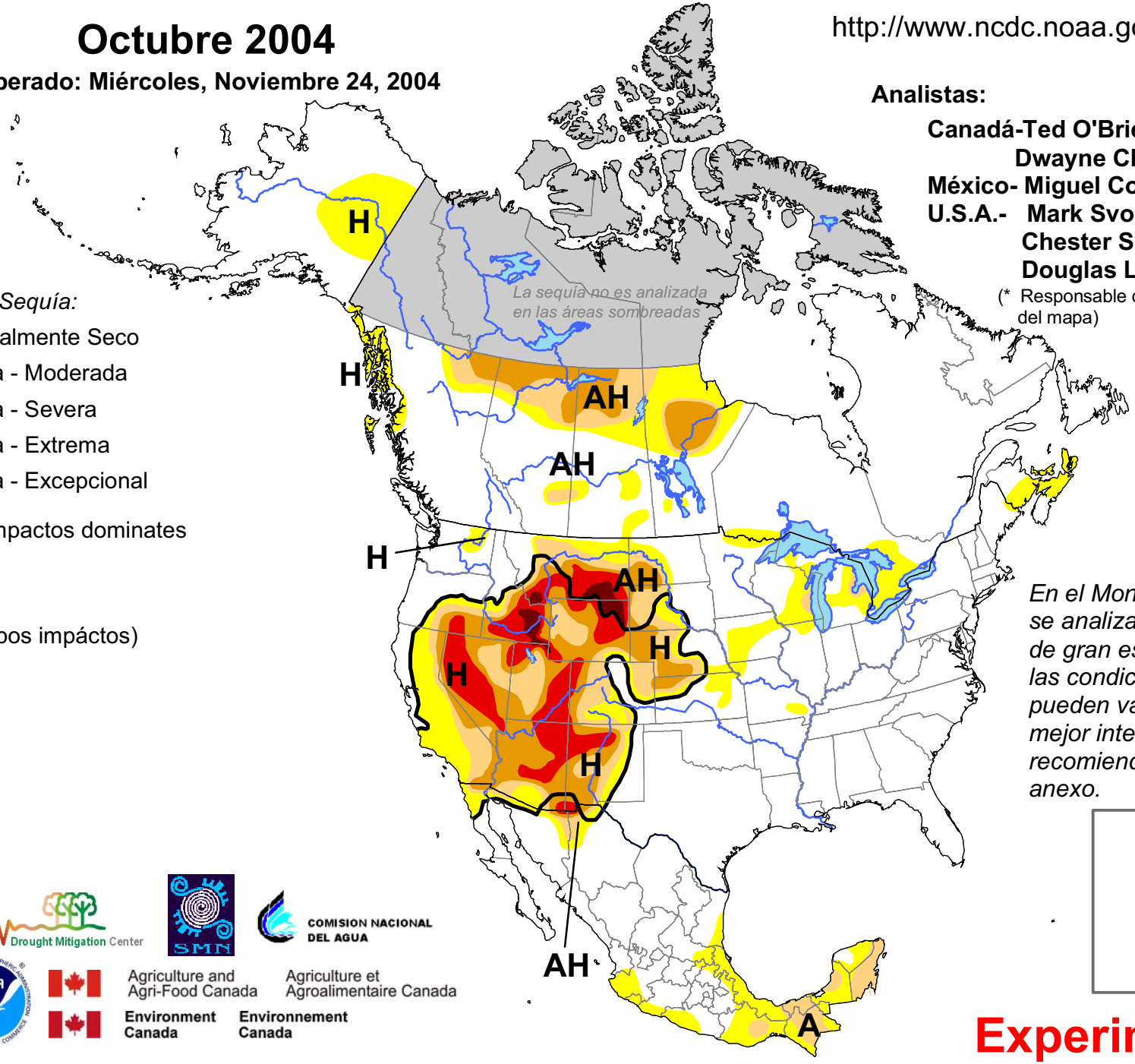

En el Monitor de Sequía se analizan condiciones de gran escala, por lo que las condiciones locales pueden variar. Para una mejor interpretación se recomienda ver el texto anexo.

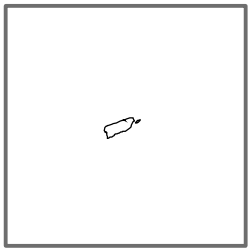

USDA

National Drought Mitigation Center

SMN

COMISION NACIONAL DEL AGUA

NOAA

Agriculture and Agri-Food Canada / Agriculture et Agroalimentaire Canada

Environment Canada / Environnement Canada

Experimental