Outil de surveillance des sécheresses à l'échelle nord-américaine

Décembre 2004

Parution: Vendredi, Janvier 28, 2005

http://www.ncdc.noaa.gov/nadm.html

Analystes:

Canada- Ted O'Brien
Dwayne Chobanik
Mexique- Miguel Cortez
U.S.A.- Candace Tankersley *
Richard Heim

* Responsable d'assembler la carte de NA-DM et le texte

Intensité de la sécheresse:

- D0 Sécheresse anormale
- D1 Sécheresse modérée
- D2 Sécheresse grave
- D3 Sécheresse extrême
- D4 Sécheresse exceptionnelle

Délimite les impacts dominants

A = Agriculture

H = Hydrologique (eau)

(Aucun type = les deux impacts)



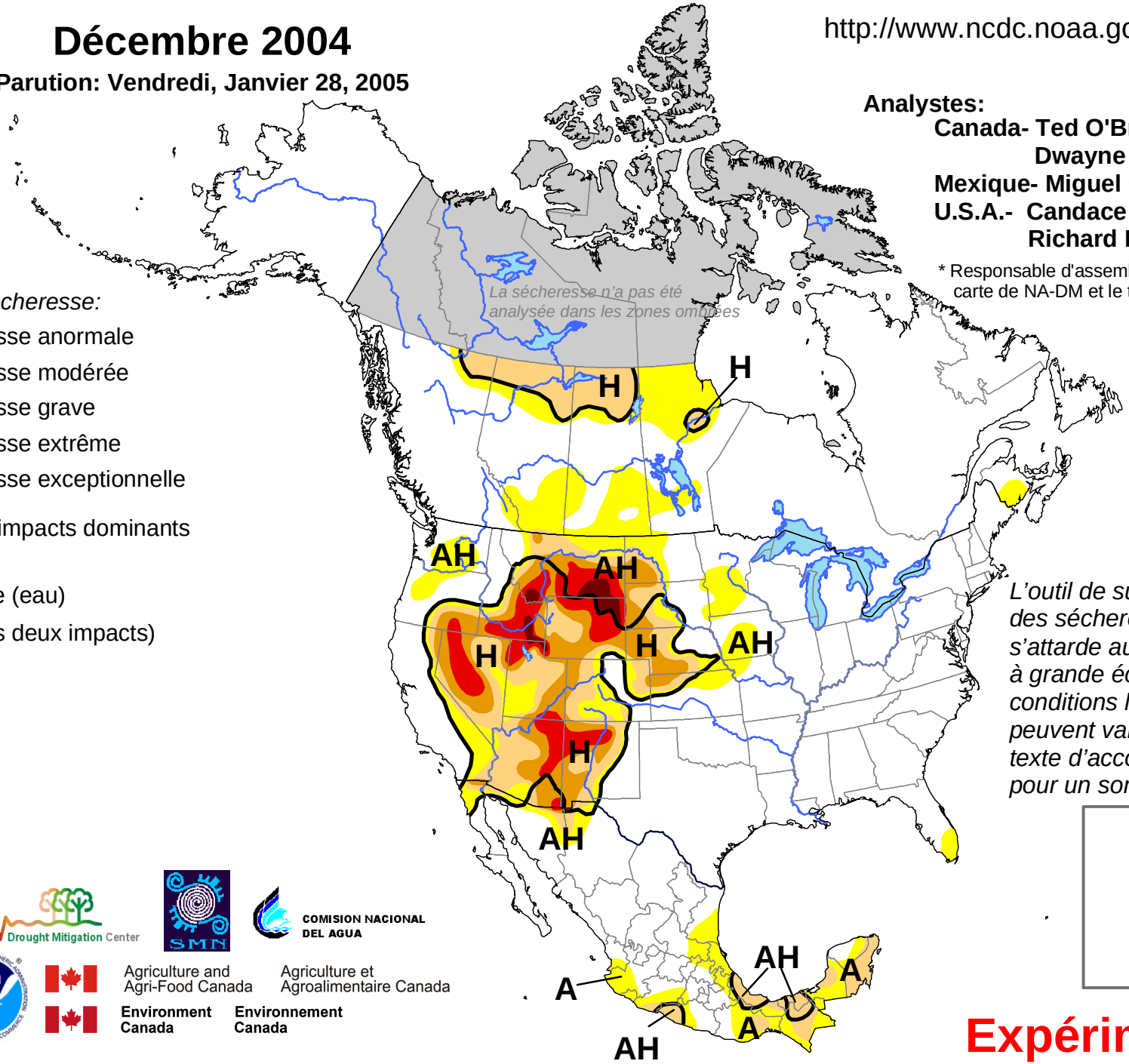

L'outil de surveillance des sécheresses s'attarde aux conditions à grande échelle. Les conditions locales peuvent varier. Voir le texte d'accompagnement pour un sommaire general.

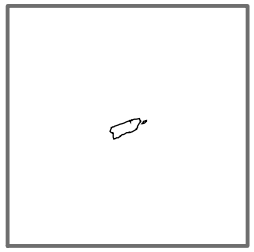

USDA

National Drought Mitigation Center

SMN

COMISION NACIONAL DEL AGUA

Agriculture and Agri-Food Canada / Agriculture et Agroalimentaire Canada

Environment Canada / Environnement Canada

Expérimental