Monitor de Sequía de América del Norte

Diciembre 2004

Liberado: Viernes, Enero 28, 2005

http://www.ncdc.noaa.gov/nadm.html

Analistas:
Canadá-Ted O'Brien
Dwayne Chobanik
México- Miguel Cortez
U.S.A.- Candace Tankersley *
Richard Heim

(* Responsable de la integración del mapa)

Intensidad de la Sequía:

- D0 Anormalmente Seco
- D1 Sequía - Moderada
- D2 Sequía - Severa
- D3 Sequía - Extrema
- D4 Sequía - Excepcional

Delimita impactos dominates

A = Agrícola

H = Hidrológica

(Sin A o H = Ambos impáctos)



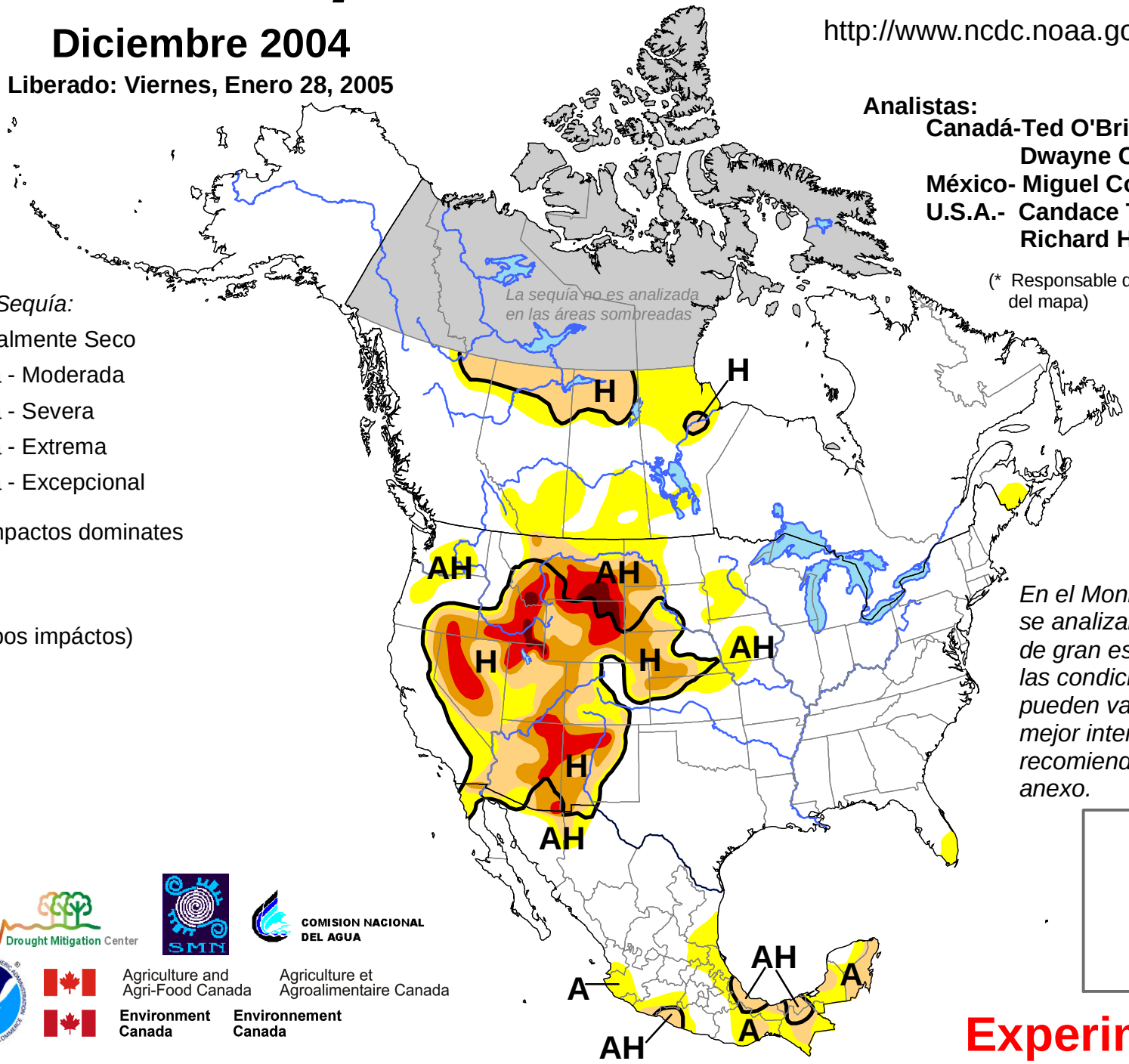

En el Monitor de Sequía se analizan condiciones de gran escala, por lo que las condiciones locales pueden variar. Para una mejor interpretación se recomienda ver el texto anexo.

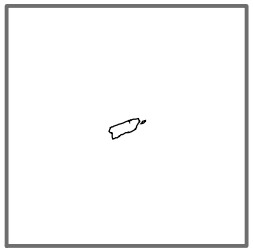

Experimental

USDA

National Drought Mitigation Center

SMN

COMISION NACIONAL DEL AGUA

Agriculture and Agri-Food Canada / Agriculture et Agroalimentaire Canada

Environment Canada / Environnement Canada