Outil de surveillance des sécheresses à l'échelle nord-américaine

Août 2005

Parution : Mardi, Septembre 20, 2005

http://www.ncdc.noaa.gov/nadm.html

Analystes :

Canada - Ted O'Brien
Dwayne Chobanik
Mexique - Miguel Cortez
Art Douglas
É.-U. - Richard Heim*
Candace Tankersley

(* Responsable d'assembler la carte de NA-DM et le texte)

Intensité de la sécheresse :

- D0 Sécheresse anormale
- D1 Sécheresse modérée
- D2 Sécheresse grave
- D3 Sécheresse extrême
- D4 Sécheresse exceptionnelle

Délimite les impacts dominants

A = Agriculture

H = Hydrologique (eau)

(Aucun type = les deux impacts)

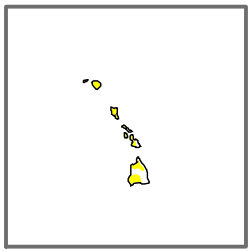

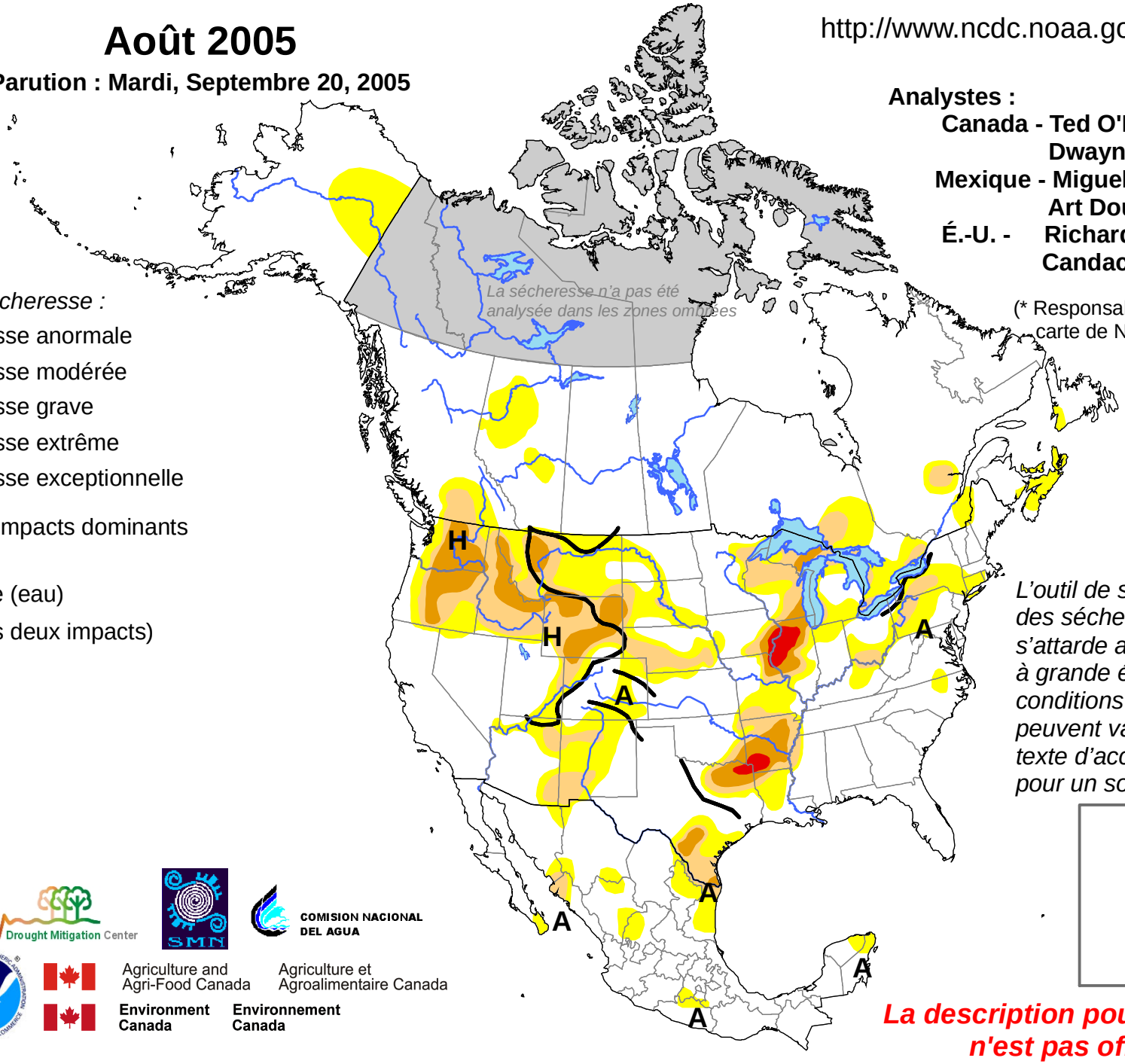

L'outil de surveillance des sécheresses s'attarde aux conditions à grande échelle. Les conditions locales peuvent varier. Voir le texte d'accompagnement pour un sommaire général.

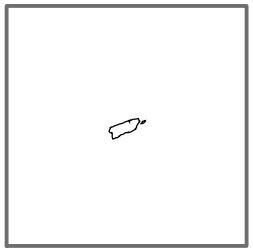

USDA

National Drought Mitigation Center

SMN

COMISION NACIONAL DEL AGUA

NOAA

Agriculture and Agri-Food Canada / Agriculture et Agroalimentaire Canada

Environment Canada / Environnement Canada

La description pour le Canada n'est pas officielle