Monitor de Sequía de América del Norte

Diciembre 2005

Liberado: Viernes, Enero 13, 2006

http://www.ncdc.noaa.gov/nadm.html

Analistas:

Canadá - Ted O'Brien
Kieran Findlater
México - Miguel Cortez
U.S.A. - Doug LeComte
Candace Tankersley*
Liz Love-Brotak*
Richard Heim

(* Responsable de la integración del mapa)

Intensidad de la Sequía:

- D0 Anormalmente Seco
- D1 Sequía - Moderada
- D2 Sequía - Severa
- D3 Sequía - Extrema
- D4 Sequía - Excepcional

Delimita impactos dominates

A = Agrícola

H = Hidrológica

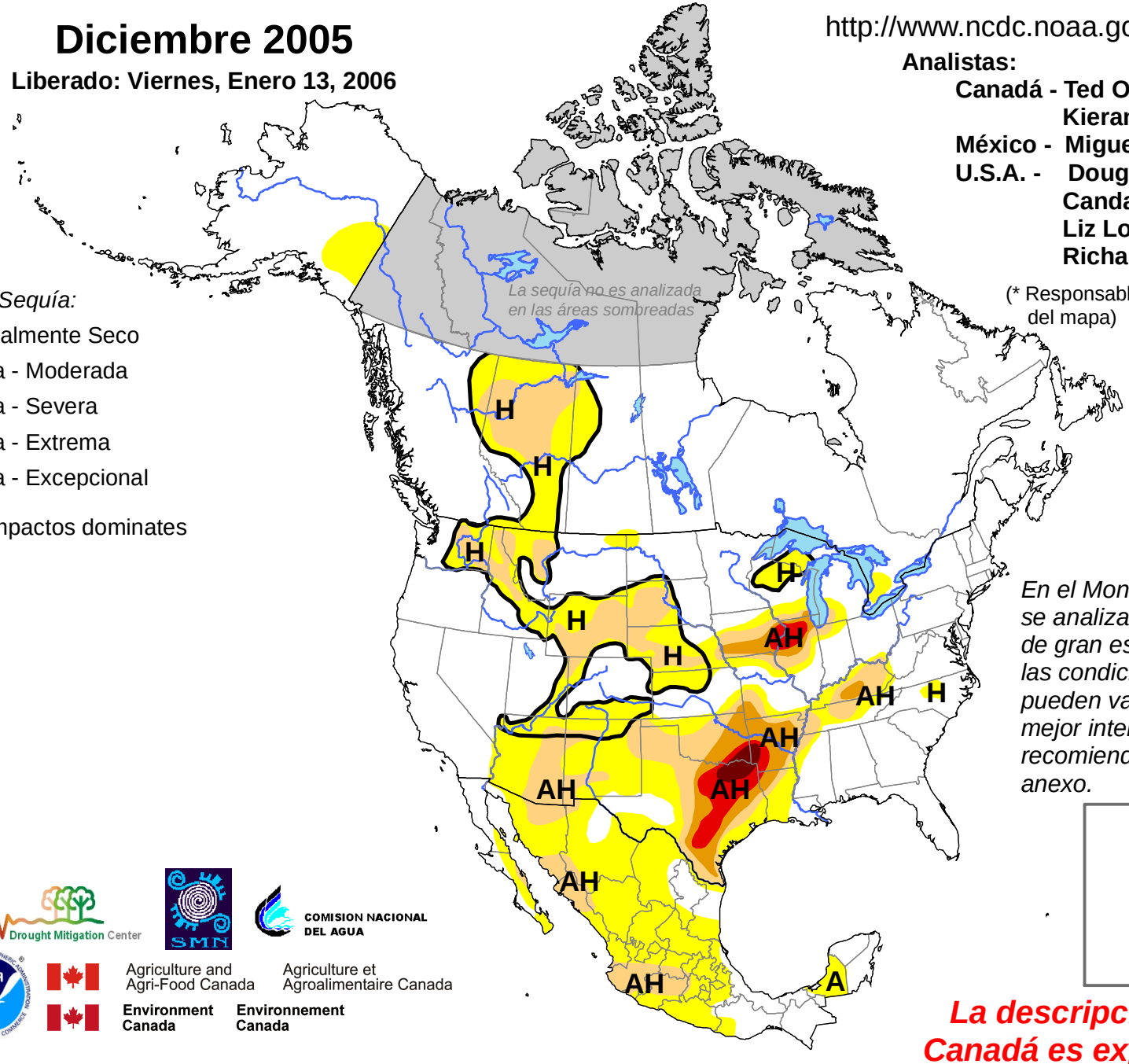

En el Monitor de Sequía se analizan condiciones de gran escala, por lo que las condiciones locales pueden variar. Para una mejor interpretación se recomienda ver el texto anexo.

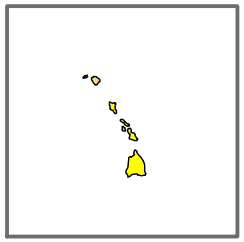

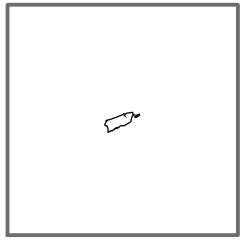

USDA

National Drought Mitigation Center

SMN

COMISION NACIONAL DEL AGUA

NOAA

Agriculture and Agri-Food Canada / Agriculture et Agroalimentaire Canada

Environment Canada / Environnement Canada

La descripción para Canadá es experimental