Monitor de Sequía de América del Norte

Febrero 2006

Liberado: Viernes, Marzo 17, 2006

http://www.ncdc.noaa.gov/nadm.html

Analistas:

Canadá-Aston Chipanshi
Dwayne Chobanik
México- Miguel Cortez
U.S.A.- Mark Svoboda *
Brian Fuchs*

(* Responsable de la integración del mapa)

Intensidad de la Sequía:

- D0 Anormalmente Seco
- D1 Sequía - Moderada
- D2 Sequía - Severa
- D3 Sequía - Extrema
- D4 Sequía - Excepcional

Delimita impactos dominates

A = Agrícola

H = Hidrológica

(Sin A o H = Ambos impáctos)



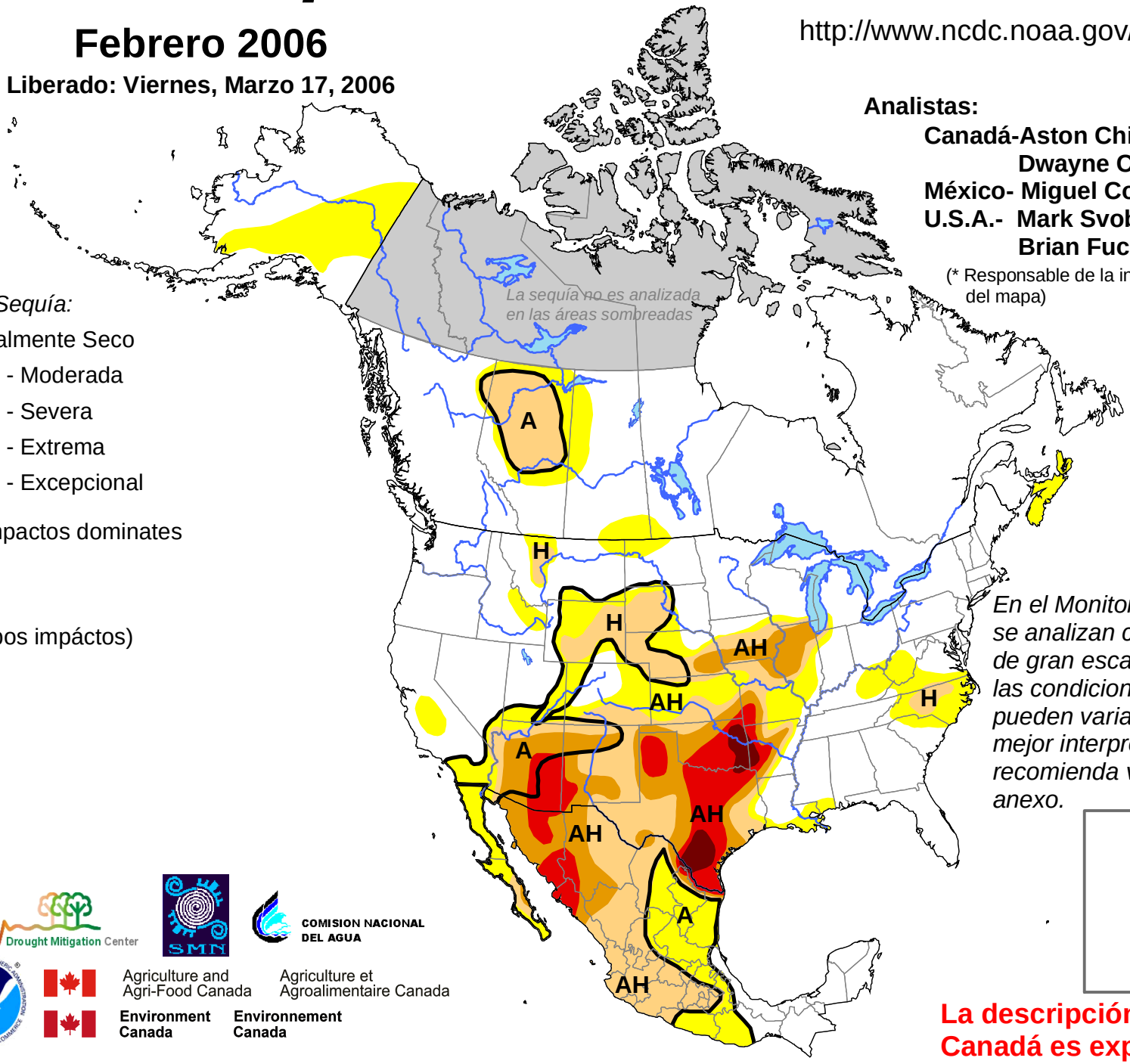

En el Monitor de Sequía se analizan condiciones de gran escala, por lo que las condiciones locales pueden variar. Para una mejor interpretación se recomienda ver el texto anexo.

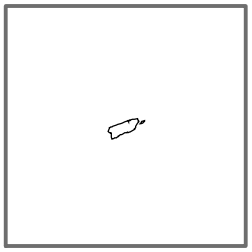

USDA

National Drought Mitigation Center

SMN

COMISION NACIONAL DEL AGUA

Agriculture and Agri-Food Canada / Agriculture et Agroalimentaire Canada

Environment Canada / Environnement Canada

La descripción para Canadá es experimental