Monitor de Sequía de América del Norte

Julio 31, 2006

Liberado: Viernes, Agosto 18, 2006

http://www.ncdc.noaa.gov/nadm.html

Analistas:

Canadá - Trevor Hadwen
Dwayne Chobanik
México - Miguel Cortez
U.S.A. - David Miskus
Tom Heddinghaus
Liz Love-Brotak*
Ned Guttman*

(* Responsable de la integración del mapa)

Intensidad de la Sequía:

- D0 Anormalmente Seco
- D1 Sequía - Moderada
- D2 Sequía - Severa
- D3 Sequía - Extrema
- D4 Sequía - Excepcional

Delimita impactos dominates

A = Agrícola

H = Hidrológica

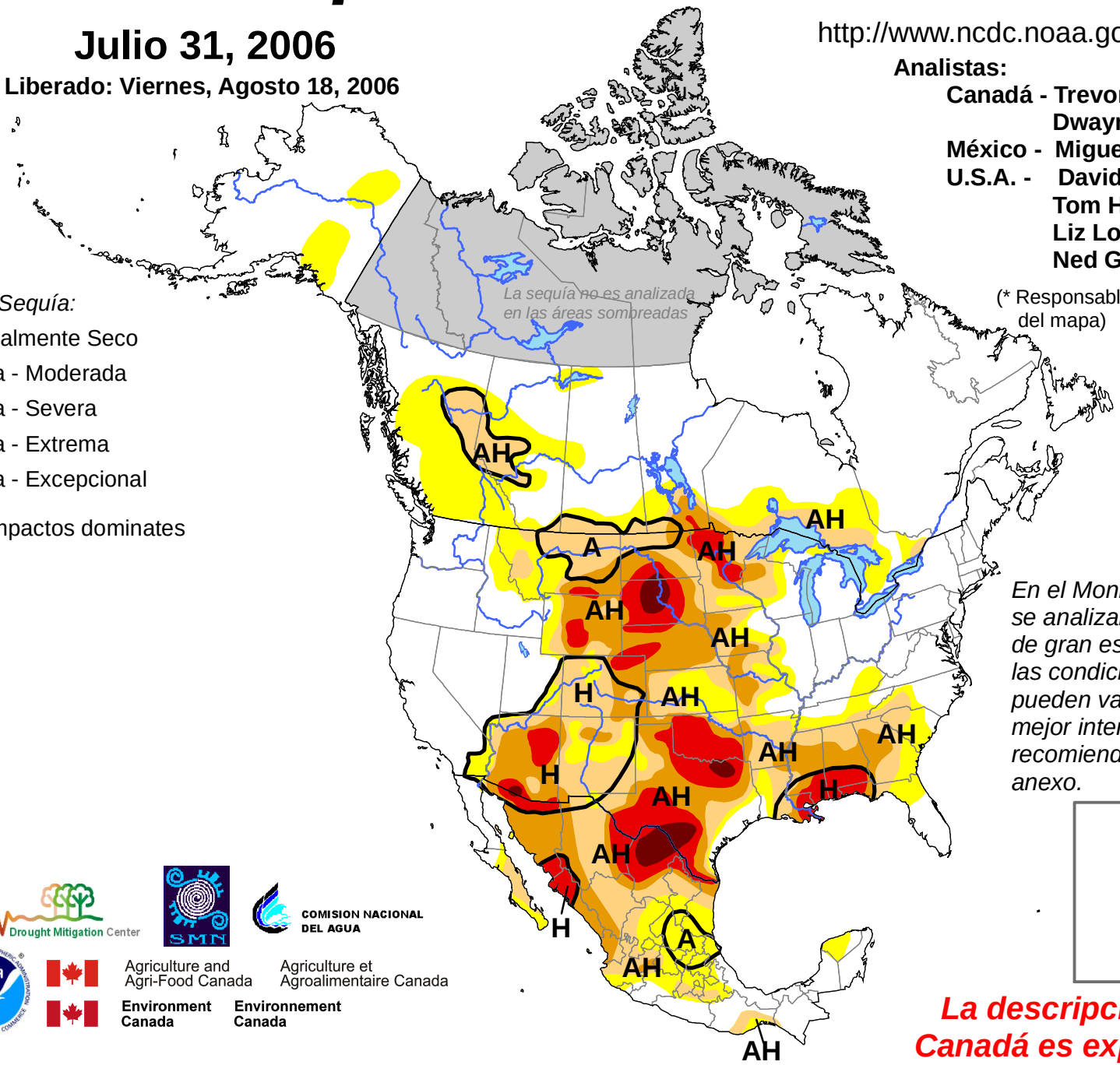

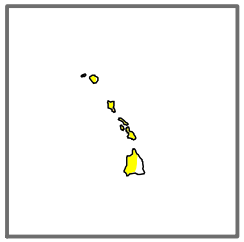

En el Monitor de Sequía se analizan condiciones de gran escala, por lo que las condiciones locales pueden variar. Para una mejor interpretación se recomienda ver el texto anexo.

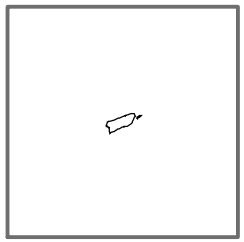

USDA

National Drought Mitigation Center

SMN

COMISION NACIONAL DEL AGUA

NOAA

Agriculture and Agri-Food Canada / Agriculture et Agroalimentaire Canada

Environment Canada / Environnement Canada

La descripción para Canadá es experimental