Monitor de Sequía de América del Norte

Septiembre 30, 2006

Liberado: Miércoles, Octubre 18, 2006

http://www.ncdc.noaa.gov/nadm.html

Analistas:

Canadá-Trevor Hadwen
Dwayne Chobanik
México- Miguel Cortez
U.S.A.- Rich Tinker *
Douglas Le Comte**

(* Autor lider)
(** Responsable de la integración del mapa)

Intensidad de la Sequía:

- D0 Anormalmente Seco
- D1 Sequía - Moderada
- D2 Sequía - Severa
- D3 Sequía - Extrema
- D4 Sequía - Excepcional

Delimita impactos dominates

A = Agrícola

H = Hidrológica

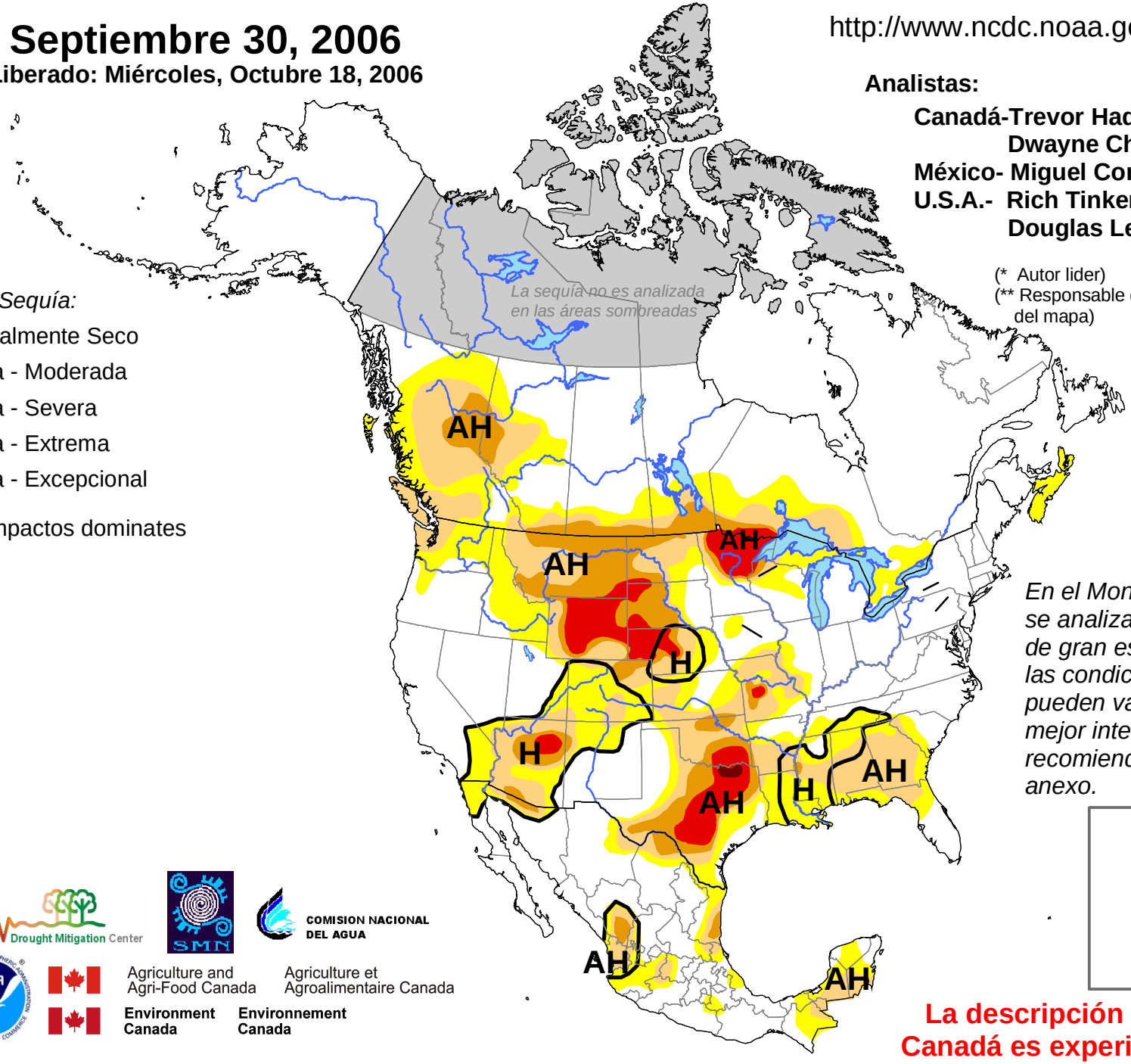

En el Monitor de Sequía se analizan condiciones de gran escala, por lo que las condiciones locales pueden variar. Para una mejor interpretación se recomienda ver el texto anexo.

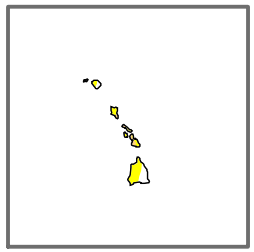

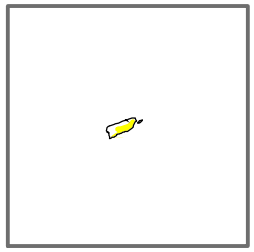

USDA

National Drought Mitigation Center

SMN

COMISION NACIONAL DEL AGUA

Agriculture and Agri-Food Canada / Agriculture et Agroalimentaire Canada

Environment Canada / Environnement Canada

La descripción para Canadá es experimental