Outil de surveillance des sécheresses à l'échelle nord-américaine

Octobre 31, 2006

Parution : Jeudi, Novembre 16, 2006

http://www.ncdc.noaa.gov/nadm.html

Analystes :

Canada - Dwayne Chobanik**
Trevor Hadwen
Mexique - Valentina Davydova
Elvia Delgado
É.-U. - Brad Rippey*
David Miskus**

(* Auteur principal)
(**Responsable d'assembler la carte de NA-DM et le texte)

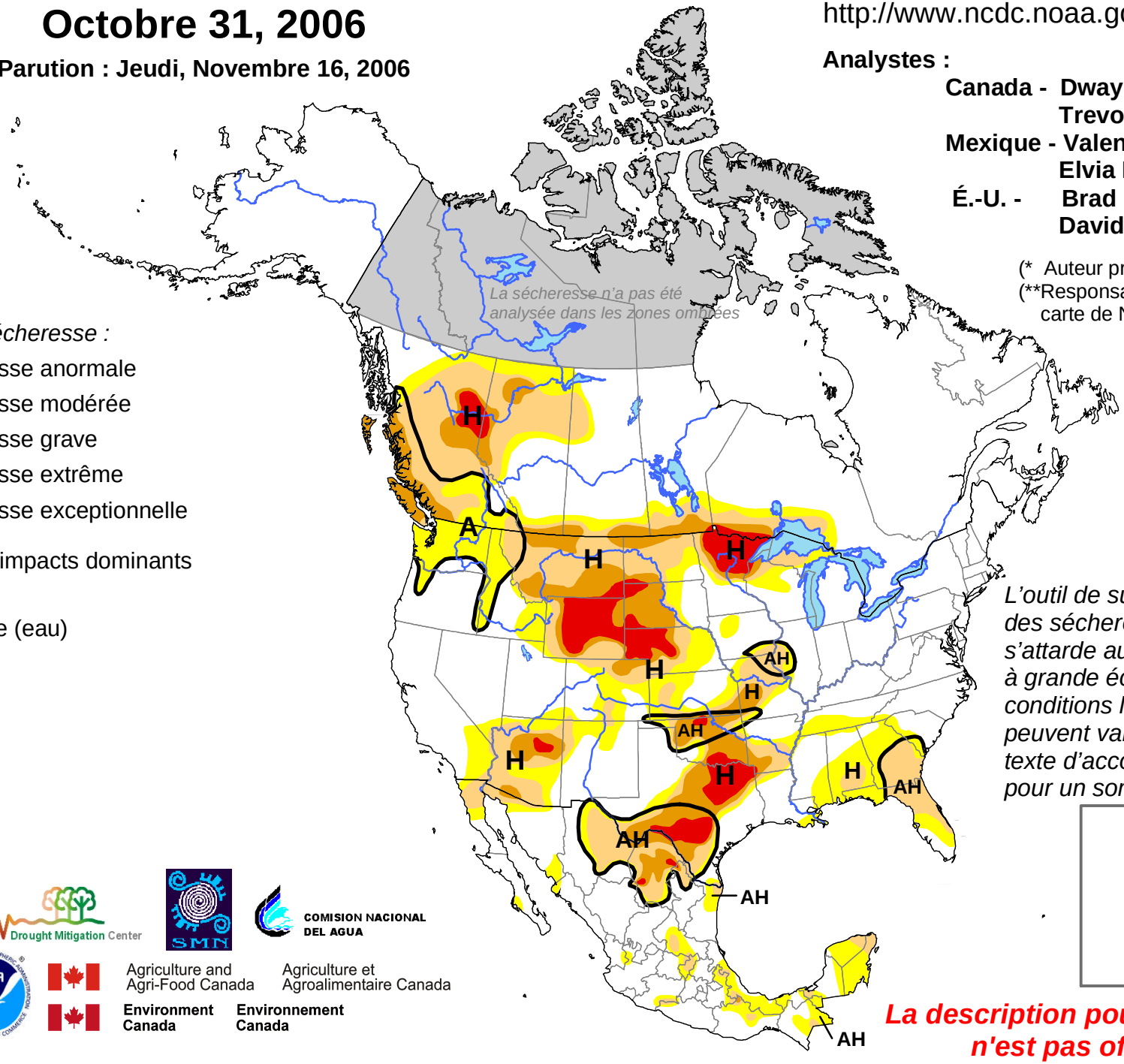

Intensité de la sécheresse :

- D0 Sécheresse anormale
- D1 Sécheresse modérée
- D2 Sécheresse grave
- D3 Sécheresse extrême
- D4 Sécheresse exceptionnelle

Délimite les impacts dominants

A = Agriculture

H = Hydrologique (eau)

L'outil de surveillance des sécheresses s'attarde aux conditions à grande échelle. Les conditions locales peuvent varier. Voir le texte d'accompagnement pour un sommaire général.

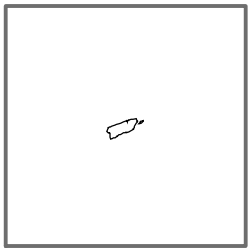

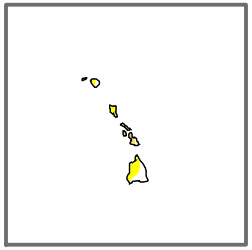

USDA

National Drought Mitigation Center

SMN

COMISION NACIONAL DEL AGUA

Agriculture and Agri-Food Canada / Agriculture et Agroalimentaire Canada

Environment Canada / Environnement Canada

La description pour le Canada n'est pas officielle