Monitor de Sequía de América del Norte

Octubre 31, 2006

Liberado: Jueves, Noviembre 16, 2006

http://www.ncdc.noaa.gov/nadm.html

Analistas:

Canadá - Dwayne Chobanik**
Trevor Hadwen
México - Valentina Davydova
Elvia Delgado
U.S.A. - Brad Rippey*
David Miskus**

(* Autor lider)
(** Responsable de la integración del mapa)

Intensidad de la Sequía:

- D0 Anormalmente Seco
- D1 Sequía - Moderada
- D2 Sequía - Severa
- D3 Sequía - Extrema
- D4 Sequía - Excepcional

Delimita impactos dominates

A = Agrícola

H = Hidrológica

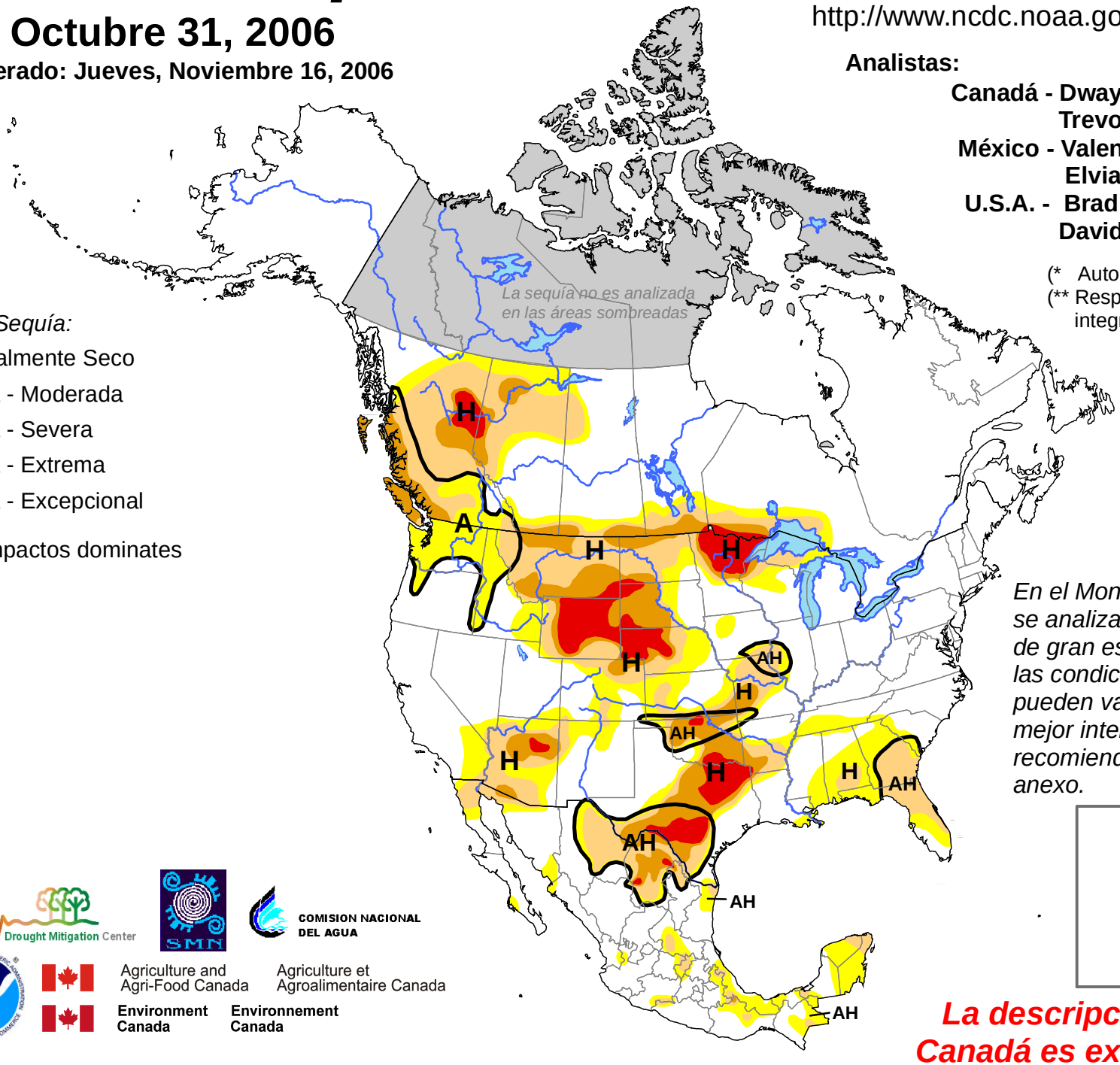

En el Monitor de Sequía se analizan condiciones de gran escala, por lo que las condiciones locales pueden variar. Para una mejor interpretación se recomienda ver el texto anexo.

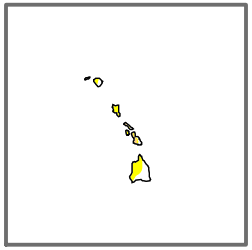

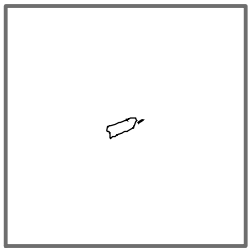

USDA

National Drought Mitigation Center

SMN

COMISION NACIONAL DEL AGUA

Agriculture and Agri-Food Canada / Agriculture et Agroalimentaire Canada

Environment Canada / Environnement Canada

La descripción para Canadá es experimental