Monitor de Sequía de América del Norte

Noviembre 30, 2006

Liberado: Viernes, Diciembre 15, 2006

http://www.ncdc.noaa.gov/nadm.html

Analistas:

Canadá-Trevor Hadwen
Dwayne Chobanik
México- Valentin Davydova
Elvia Delgado
U.S.A.- Thomas Heddinghaus*
Mark Svoboda **
Brian Fuchs**

(* Autor lider)
(* *Responsable de la integración del mapa)

Intensidad de la Sequía:

- D0 Anormalmente Seco
- D1 Sequía - Moderada
- D2 Sequía - Severa
- D3 Sequía - Extrema
- D4 Sequía - Excepcional

Delimita impactos dominates

A = Agrícola

H = Hidrológica

(Sin A o H = Ambos impáctos)



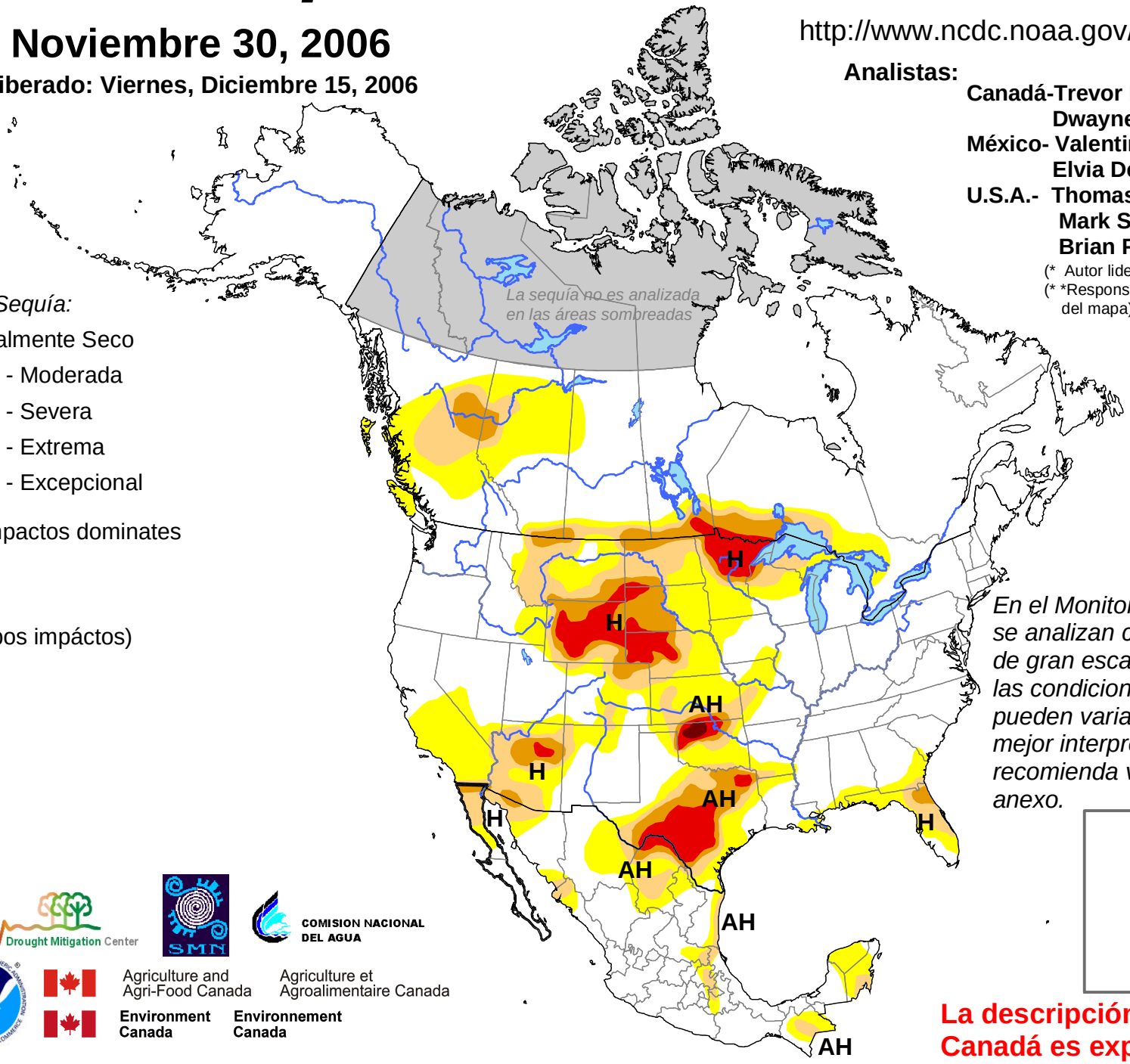

En el Monitor de Sequía se analizan condiciones de gran escala, por lo que las condiciones locales pueden variar. Para una mejor interpretación se recomienda ver el texto anexo.

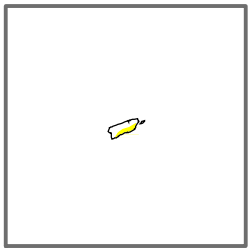

La descripción para Canadá es experimental

USDA

National Drought Mitigation Center

SMN

COMISION NACIONAL DEL AGUA

NOAA

Agriculture and Agri-Food Canada / Agriculture et Agroalimentaire Canada

Environment Canada / Environnement Canada