Outil de surveillance des sécheresses à l'échelle nord-américaine

28 Février 2007

Parution : Vendredi, le 16 Mars, 2007

http://www.ncdc.noaa.gov/nadm.html

Analystes :

Canada - Trevor Hadwen
Dwayne Chobanik
Mexique - Valentina Davydova
Elvia Delgado
É.-U. - Doug LeComte
Ned Guttman*
Richard Heim
Liz Love-Brotak

(* Responsable d'assembler la carte de NA-DM et le texte)

Intensité de la sécheresse :

- D0 Sécheresse anormale
- D1 Sécheresse modérée
- D2 Sécheresse grave
- D3 Sécheresse extrême
- D4 Sécheresse exceptionnelle

~ Délimite les impacts dominants

A = Agriculture

H = Hydrologique (eau)

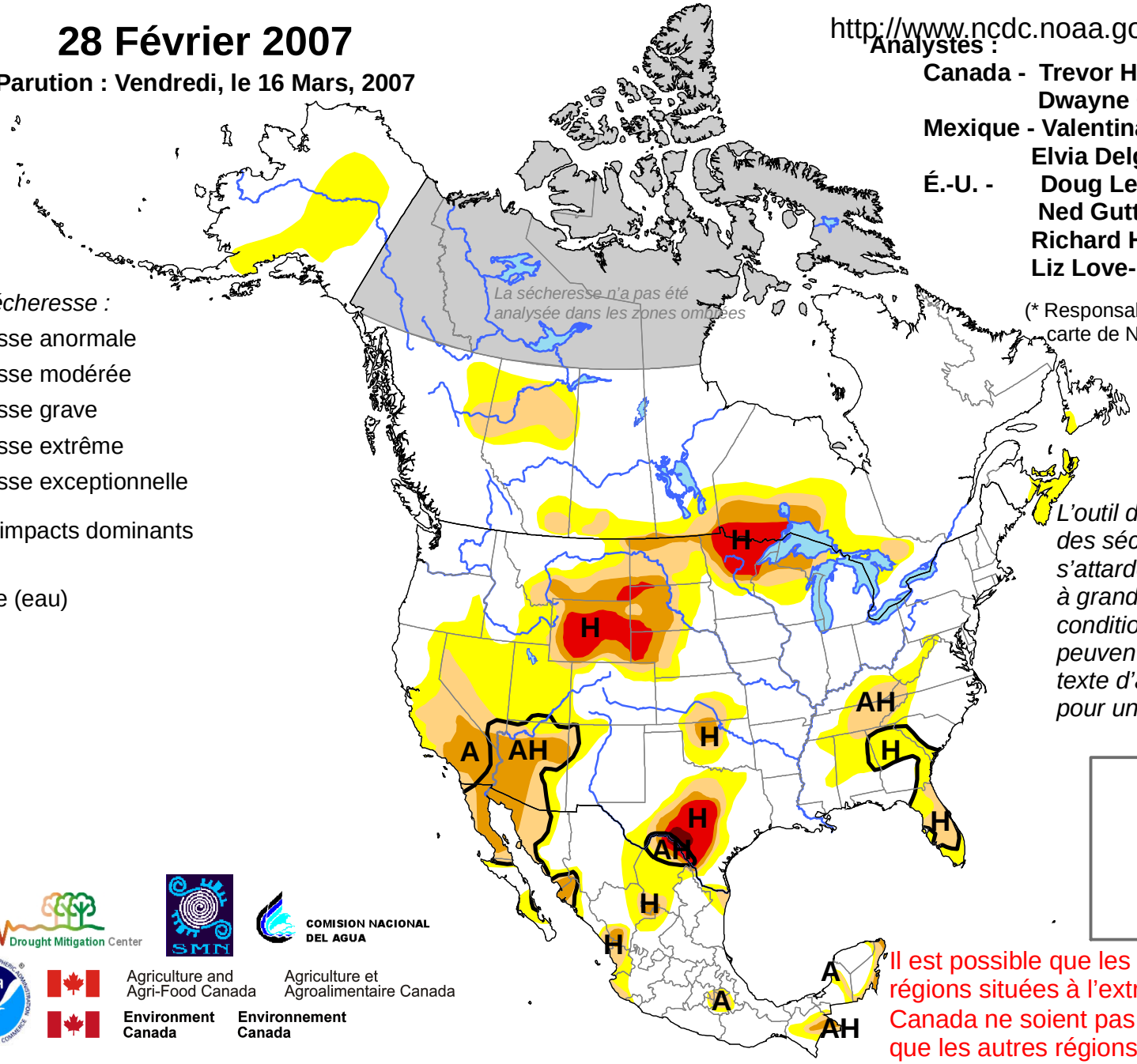

L'outil de surveillance des sécheresses s'attarde aux conditions à grande échelle. Les conditions locales peuvent varier. Voir le texte d'accompagnement pour un sommaire général.

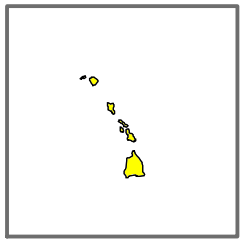

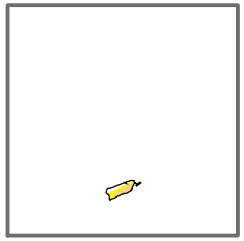

USDA

National Drought Mitigation Center

SMN

COMISION NACIONAL DEL AGUA

NOAA

Agriculture and Agri-Food Canada / Agriculture et Agroalimentaire Canada

Environment Canada / Environnement Canada

Il est possible que les données sur les régions situées à l'extrême nord du Canada ne soient pas aussi précises que les autres régions en raison du peu d'information disponible.