Monitor de Sequía de América del Norte

Abril 30, 2007

Liberado: Miércoles, Mayo 16, 2007

http://www.ncdc.noaa.gov/nadm.html

Analistas:

Canadá-Trevor Hadwen
Dwayne Chobanik
México- Davydova Valentina
Elvia Delgado Diaz
U.S.A.- Chester Schmitt *
Douglas Le Comte*
Brian Fuchs

(* Responsable de la integración del mapa)

Intensidad de la Sequía:

- D0 Anormalmente Seco
- D1 Sequía - Moderada
- D2 Sequía - Severa
- D3 Sequía - Extrema
- D4 Sequía - Excepcional

Delimita impactos dominates

A = Agrícola

H = Hidrológica

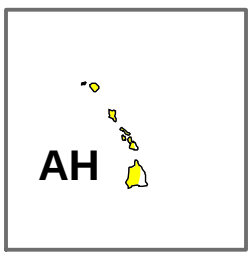

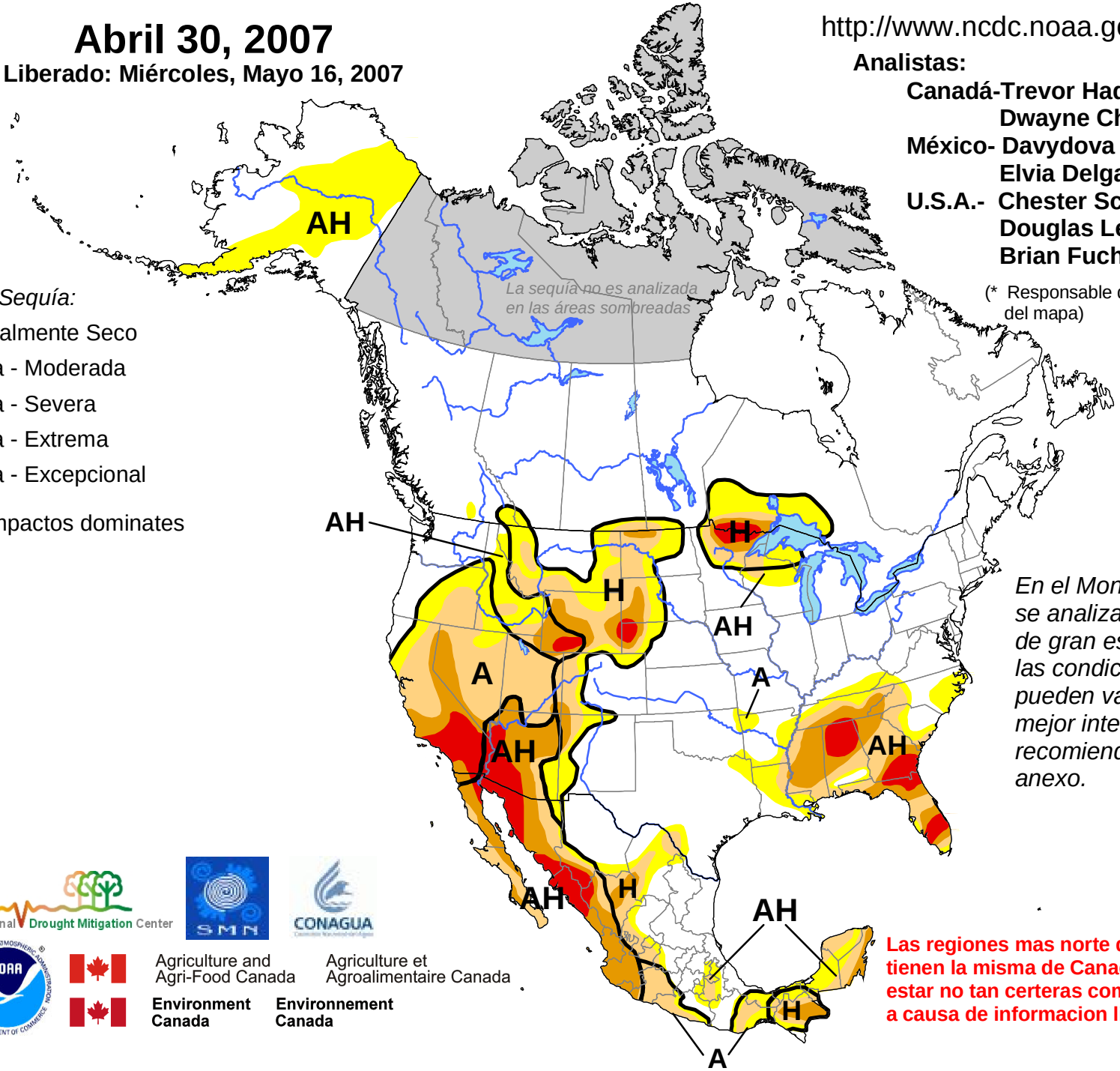

En el Monitor de Sequía se analizan condiciones de gran escala, por lo que las condiciones locales pueden variar. Para una mejor interpretación se recomienda ver el texto anexo.

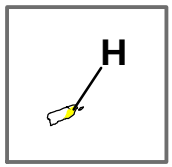

Las regiones mas norte de Canada no tienen la misma de Canada podrian estar no tan certeras como otras regiones a causa de informacion limitada.

USDA

National Drought Mitigation Center

SMN

CONAGUA

Agriculture and Agri-Food Canada / Agriculture et Agroalimentaire Canada

Environment Canada / Environnement Canada