Monitor de Sequía de América del Norte

Junio 30, 2007

Liberado: Miércoles, Julio 18, 2007

http://www.ncdc.noaa.gov/nadm.html

Analistas:

Canadá - Dwayne Chobanik
México - Valentina Davydova
Elvia Delgado Diaz
Adelina Albanil
Reynaldo Pascual
U.S.A. - Brad Rippey
David Miskus*

(* Responsable de la integración del mapa)

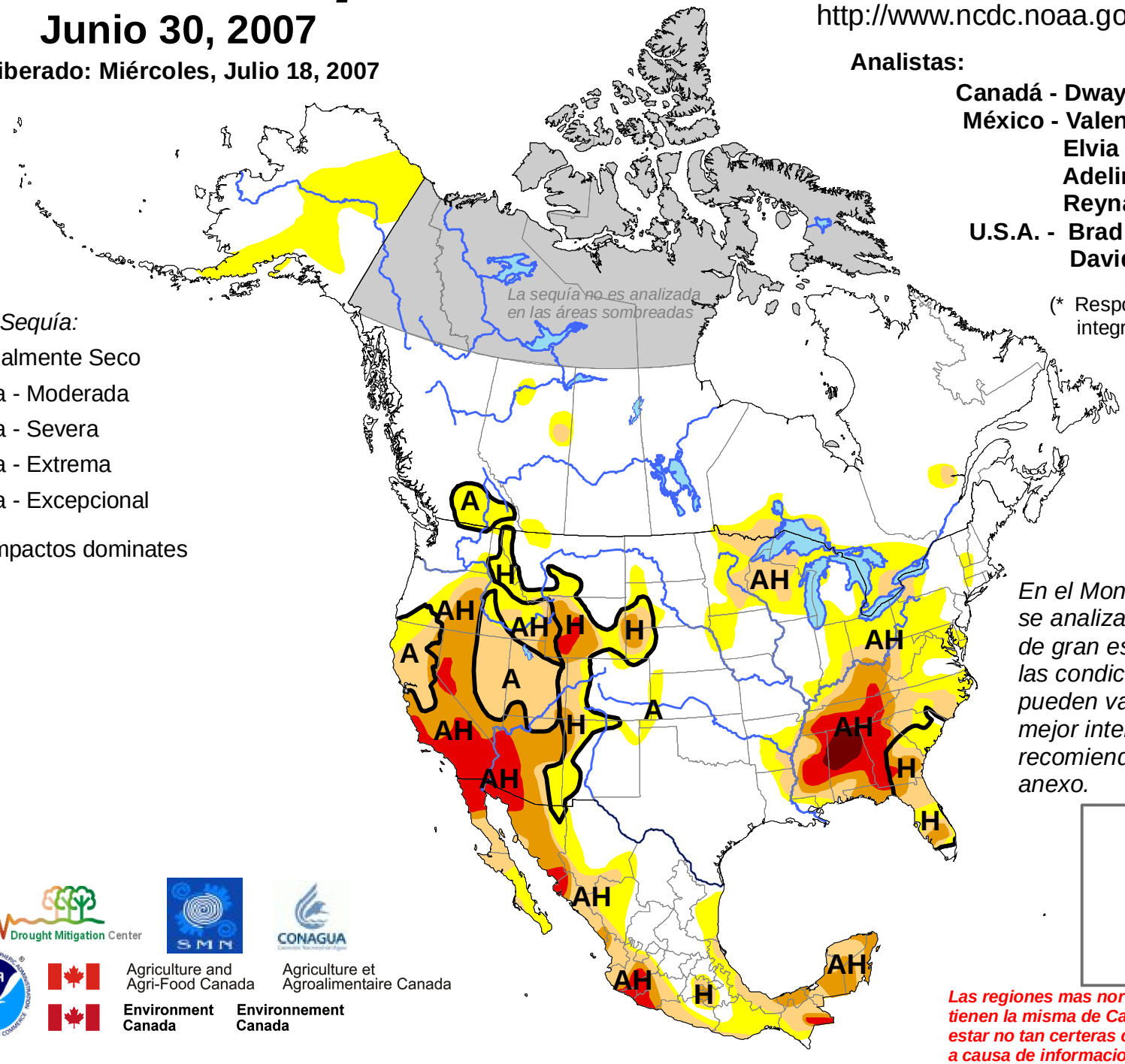

Intensidad de la Sequía:

- D0 Anormalmente Seco
- D1 Sequía - Moderada
- D2 Sequía - Severa
- D3 Sequía - Extrema
- D4 Sequía - Excepcional

Delimita impactos dominates

A = Agrícola

H = Hidrológica

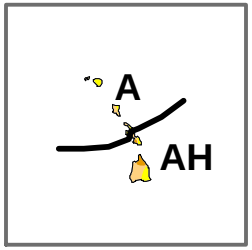

En el Monitor de Sequía se analizan condiciones de gran escala, por lo que las condiciones locales pueden variar. Para una mejor interpretación se recomienda ver el texto anexo.

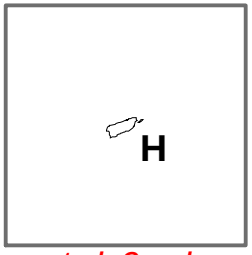

Las regiones mas norte de Canada no tienen la misma de Canada podrian estar no tan certeras como otras regiones a causa de informacion limitada.

USDA

National Drought Mitigation Center

SMN

CONAGUA

Agriculture and Agri-Food Canada

Agriculture et Agroalimentaire Canada

Environment Canada

Environnement Canada