Outil de surveillance des sécheresses à l'échelle nord-américaine

Août 31, 2007

Parution: Lundi, Septembre 17, 2007

http://www.ncdc.noaa.gov/nadm.html

Analystes: Canada- Trevor Hadwen
Dwayne Chobanik
Mexique- Valentin Davydova
Elvia Delgado
Adelina Albanil
Reynaldo Pascual
U.S.A.- Thomas Heddinghaus*
Mark Svoboda**

*Auteur principal
**Responsable d'assembler la carte de NA-DM et le texte

Intensité de la sécheresse:

- D0 Sécheresse anormale
- D1 Sécheresse modérée
- D2 Sécheresse grave
- D3 Sécheresse extrême
- D4 Sécheresse exceptionnelle

Délimite les impacts dominants

A = Agriculture

H = Hydrologique (eau)

(Aucun type = les deux impacts)

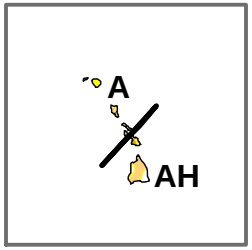

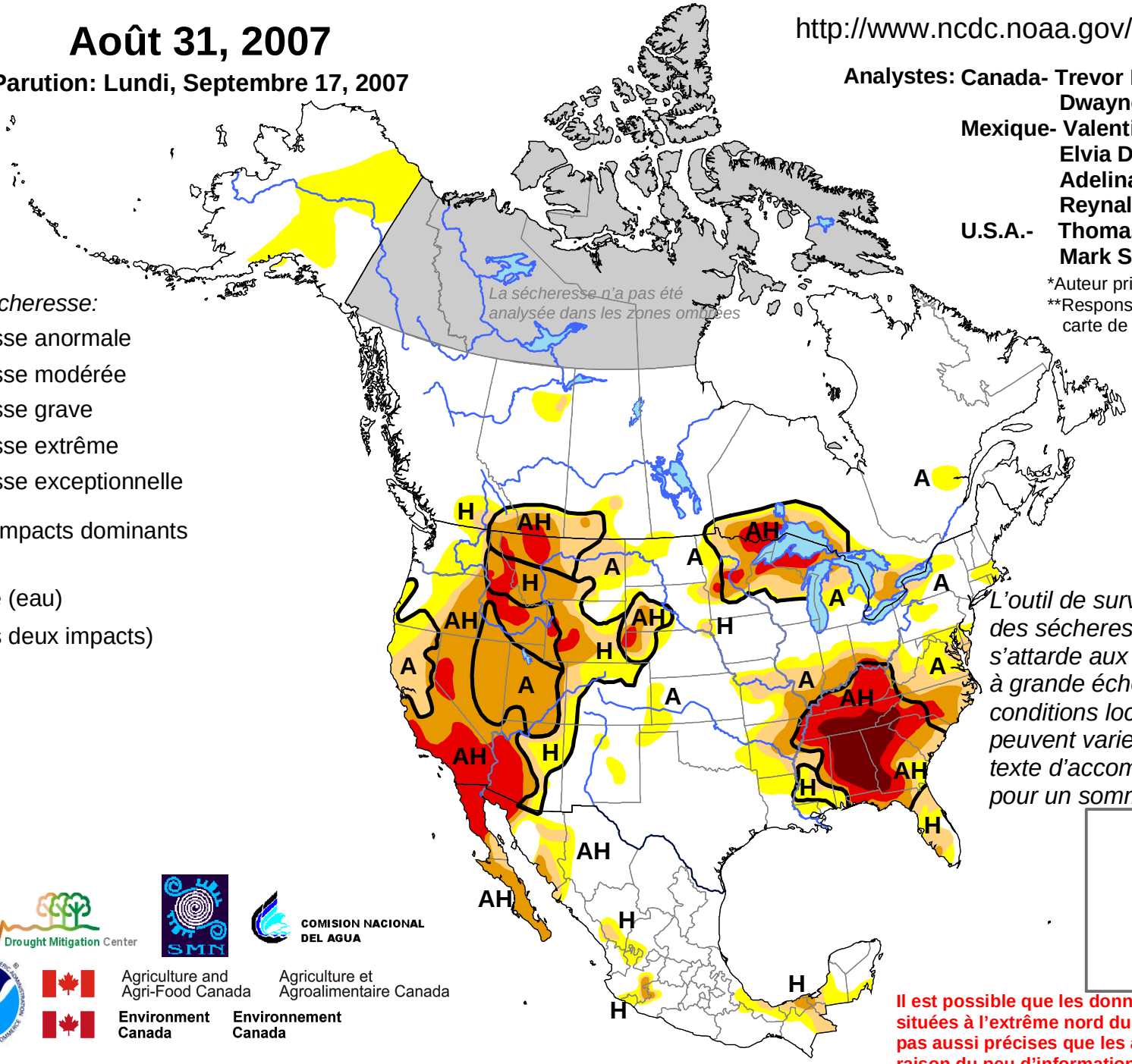

L'outil de surveillance des sécheresses s'attarde aux conditions à grande échelle. Les conditions locales peuvent varier. Voir le texte d'accompagnement pour un sommaire general.

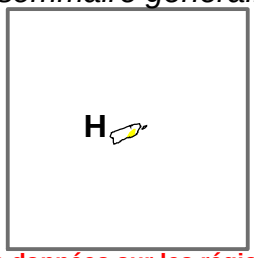

Il est possible que les données sur les régions situées à l'extrême nord du Canada ne soient pas aussi précises que les autres régions en raison du peu d'information disponible.

USDA

National Drought Mitigation Center

SMN

COMISION NACIONAL DEL AGUA

NOAA

Agriculture and Agri-Food Canada / Agriculture et Agroalimentaire Canada

Environment Canada / Environnement Canada